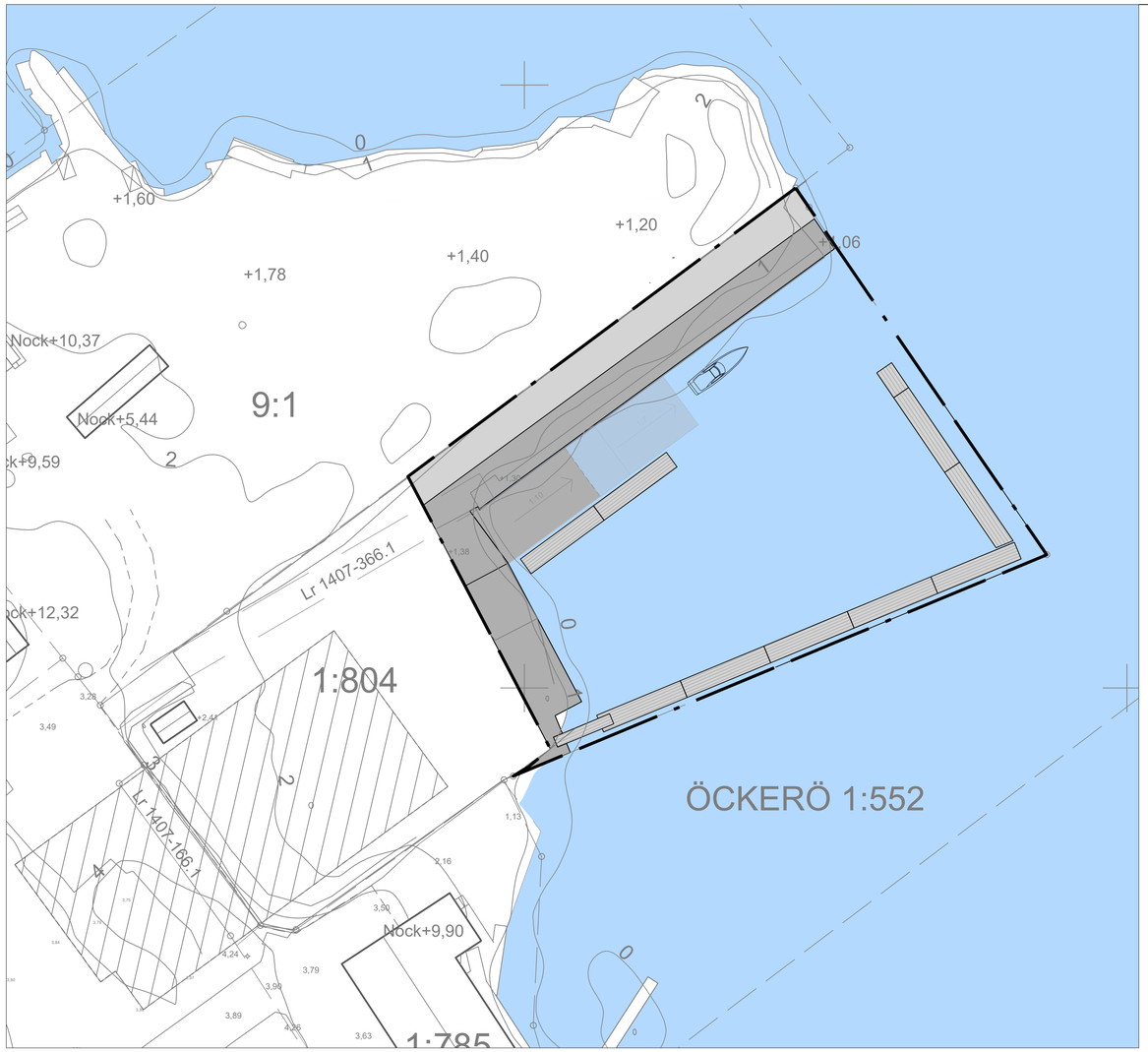

ILLUSTRATIONSKARTA

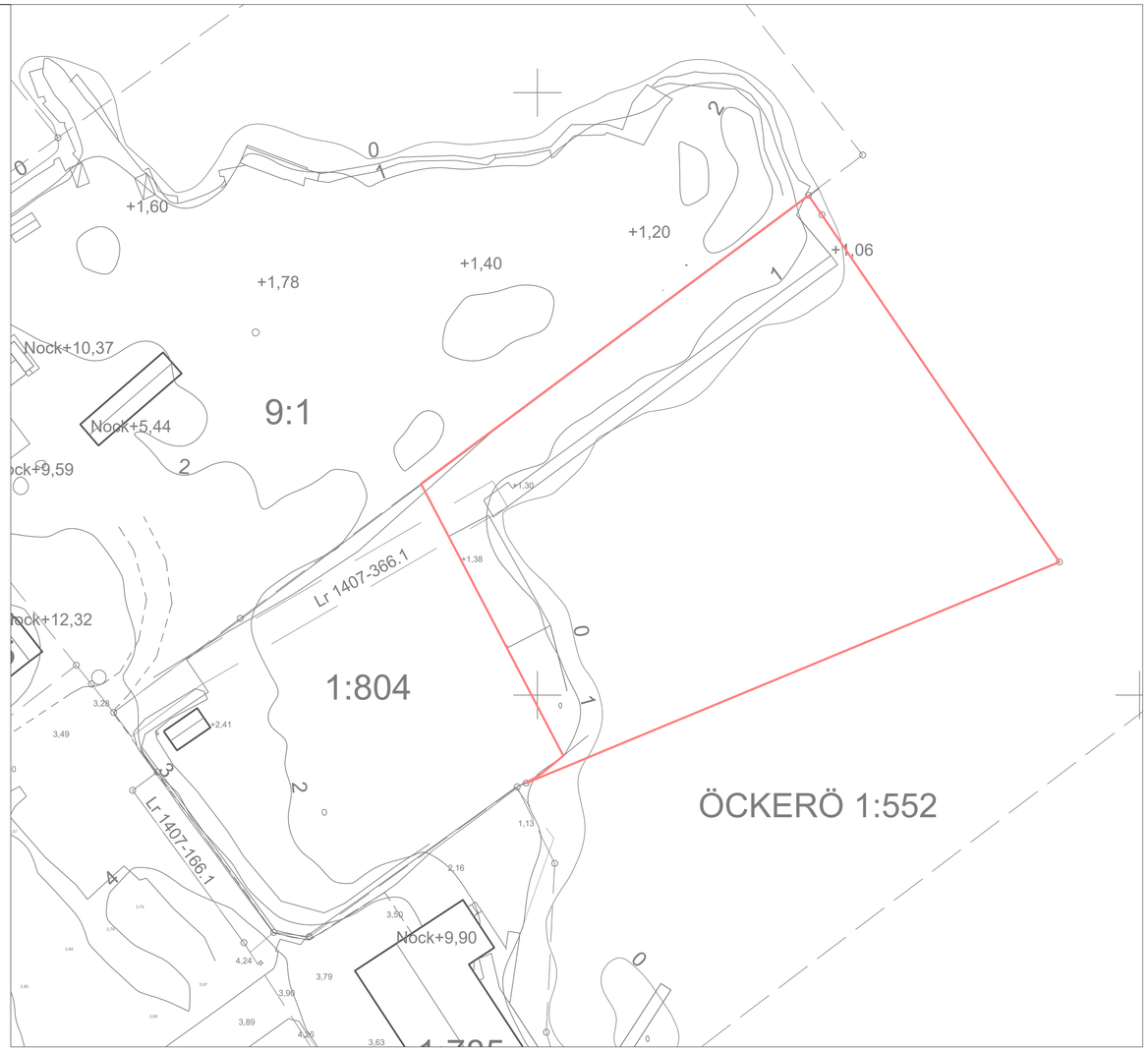

GRUNDKARTA

Planområdesgräns

Teckenförklaring

- Vattenområde
- Kaj och ramp (betong)
- Asfalterad yta
- Ponton
- Planerad varv- och industribyggnad inom detaljplan för Södra Långesands industriområde DP Land (KS 2023/40).
- Planområdsgräns

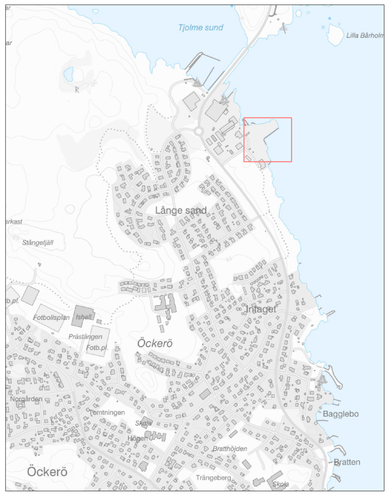

LOKALISERINGSKARTA

N

0 5 10 20 30 40 50 60 70 80 90 100 m

SKALA 1:1000

Grundkarta för
Del av Öckerö 1:552 m.fl.
Södra Långesand
GRUNDKARTEBETECKNINGAR

- Fastighetsgräns
- Ledningsrättsgräns
- ÖCKERÖ — Traktnamn/Kvarterstraktnämn
- 1:552 — Fastighetsbeteckning
- ga:3 — Registernummer gemensamhetsanläggning
- S:2 — Registernummer samfällighet
- Gränspunkt
- Rutnät
- Transformatorstation
- Bostadshus
- Uthus
- Skärmtak
- Väg och körbana
- Gång- och cykelbana mm
- Belysningsstolpe
- Ägoslagsgräns

- Staket
- Stödmur
- Häck
- Höjdkurvor
- +2,7 — Markhöjd

Fastighetsskiktets aktualitet: 2023-11-28
Detaljskiktets aktualitet: 2023-11-28
Nivåkurvor kommer från RH2000

Koordinatsystem i plan: Sweref 99 12 00
I höjd: RH 2000
Standard enligt HMK för innehåll: 2
Standard enligt HMK för lägesnoggrannhet: 3

Kartskala 1:1000 (A1)

Ann-Marie Hauguth, mätningsingenjör
Sweco Sverige AB

Ritad av Rikard Sporre, Tyréns Sverige AB

ÖCKERÖ KOMMUN

Detaljplan för
Södra Långesands Industriområde
DP Vatten
Del av Öckerö 1:804

TILL PLANEN HÖR:
- Plankarta med bestämmelser
- Illustrationsritning
- Grundkarta
- Planbeskrivning
- Miljökonsekvensbeskrivning
- -

ÖVRIGA HANDLINGAR:
- Fastighetsförteckning (bifogas ej)
- Utredningar
- -

Öckerö kommun, Västra Götalands län	Diarienummer KS 2024/04	**BESLUT**	**INSTANS**
Samråd		Planstart 2024-02-20	KS § 41 /24
Upprättad 2024-03-28 enligt PBL (2010:900)		Samråd 2024-04-23	KS § XXX /ÅÅ
		Granskning ÅÅÅÅ-MM-DD	KS § XXX /ÅÅ
Planarkitekt Oskar Roussakis	Avdelningschef Anders Ohlsson	Antagande ÅÅÅÅ-MM-DD	KF § XXX /ÅÅ
Höjdsystem RH2000	Koordinatsystem Sweref 99 12 00	Laga kraft ÅÅÅÅ-MM-DD	
Skala 1:1000 (A1), 1:2000 (A3)		Planbeteckning ---	